

# EVIDENČNÍ LIST HLÁSNÉHO PROFILU

**VLČOVICE (LUBINA)**

KATEGORIE:

**C**

**Tok:** Lubina  
**Stanice:** Vlčovice (Lubina)  
**GPS:** 49.6005122°N, 18.1911768°E  
**Obec:** Vlčovice  
**ORP:** Kopřivnice  
**Kraj:** Moravskoslezský

Hlásný profil kat. C ve správě Povodí Odry, státní podnik se nachází v místní části Vlčovice (město Kopřivnice) na Lubině (ř. km 22,31 - levý břeh).





**Číslo hydrologického pořadí: 2-01-01-1350**  
**Průměrný vodní stav: 65 cm**  
**Nejvyšší zaznamenaný stav: 197cm** (28.04.2017)

**Provozovatel stanice: Povodí Odry, s. p.**

**Poznámka:**



## Stupně povodňové aktivity (cm)

I.SPA	bdělost		140
II.SPA	pohotovost		190
III.SPA	ohrožení		230
IV.SPA	extrémní ohrožení		331

## Četnost hlášení SPA

I.SPA	min. 1x denně
II.SPA	min. 2x denně
III.SPA	min. 3x denně

**Vodočetná lať: ANO**

**Přenos dat: ANO**

**SMS: NE**

**Naměřená data jsou dostupná na:**

<http://app.pod.cz/portal/SaP/cz/PC/Mereni.aspx?id=300021338&oid=1>